

INFORME DIARIO DE MONITOREO DE MEDIOS*

*Vigilancia basada en eventos de interés epidemiológico mediante el monitoreo de medios abiertos de comunicación locales y nacionales.

Reporte de eventos:

Amenaza	Tema	Medio	Fecha	Resumen	Liga	Prioridad
Biológico	Casos nuevos Covid-19	El sol de Cuernavaca	28 octubre 2021	En las últimas 24 horas la Secretaría de Salud reporto 31 nuevos casos de COVID-19 y cuatro lamentables defunciones, dando un total de 49 mil 822 casos acumulados confirmados, de la cuales el 10 por ciento ha fallecido.	https://www.elsoldecuernavaca.com.mx/local/31-nuevos-casos-de-covid-19-en-morelos-secretaria-de-salud-7400217.html	Bajo
Biológico	Probable pasar a semáforo verde Covid-19	Diario de Morelos	28 octubre 2021	Con las cifras en picada de nuevos registros, casos activos, confinados, hospitalizaciones y defunciones, el Estado de Morelos, está en posibilidades de entrar al semáforo epidemiológico en verde a partir de la próxima semana.	https://www.diariodemorelos.com/noticias/cifras-van-la-baja-y-es-probable-pasar-semforo-verde-en-morelos	Bajo
Biológico	Estudian resistividad del suelo	Diario de Morelos	28 octubre 2021	El Gobierno del Estado, a través de la Coordinación Estatal de Protección Civil Morelos (CEPCM), mantiene un apoyo institucional y permanente a autoridades del municipio de Jiutepec en relación al deslizamiento suscitado del cerro ubicado en la colonia Vista Hermosa.	https://www.diariodemorelos.com/noticias/estudian-resistividad-de-suelo-en-cerro-de-la-colonia-vista-hermosa-de-jiutepec	Bajo



<http://ssm.gob.mx>



Servicios de Salud Morelos



@MorelosSalud

Callejón Borda N°3 Col. Centro C.P. 62000
Teléfono (777) 312 62 31 / 314 33 36 ext. 222

**Calle Gómez Azcárate No. 205, Col. Lomas de la Selva
C.P. 62270, Cuernavaca, Morelos. Tel.: 777 102 25 56**

INFORME DE RIESGOS METEOROLOGICOS

Fuente: Servicio Meteorológico Nacional de México, CONAGUA.

EL FRENTE FRÍO Núm. 6, OCASIONARÁ LLUVIAS MUY FUERTES EN TABASCO, OAXACA Y CHIAPAS, ASÍ COMO VIENTOS FUERTES EN EL SUR DEL LITORAL DEL GOLFO DE MÉXICO, ISTMO Y GOLFO DE TEHUANTEPEC

Para hoy, el **frente frío Núm. 6** se extenderá sobre el oriente y sur del Golfo de México, produciendo chubascos y lluvias fuertes en la Península de Yucatán, oriente y centro del territorio nacional, incluido el Valle de México, con lluvias puntuales muy fuertes en Chiapas, Oaxaca y Tabasco. La **masa de aire frío** asociada al frente, ocasionará descenso de temperatura con heladas en zonas altas del noroeste, norte, noreste, oriente y centro de la República Mexicana, así como viento de componente norte con rachas fuertes de hasta 70 km/h en la costa de Veracruz e Istmo y Golfo de Tehuantepec, disminuyendo por la tarde. Por otra parte, el ingreso de humedad del Océano Pacífico, ocasionará intervalos de chubascos en el occidente de México y lluvias aisladas en Guanajuato y San Luis Potosí.

Las lluvias podrán acompañarse de descargas eléctricas, vientos fuertes y caída de granizo que podrían generar crecidas de arroyos, deslaves e inundaciones

Pronostico de Precipitación:

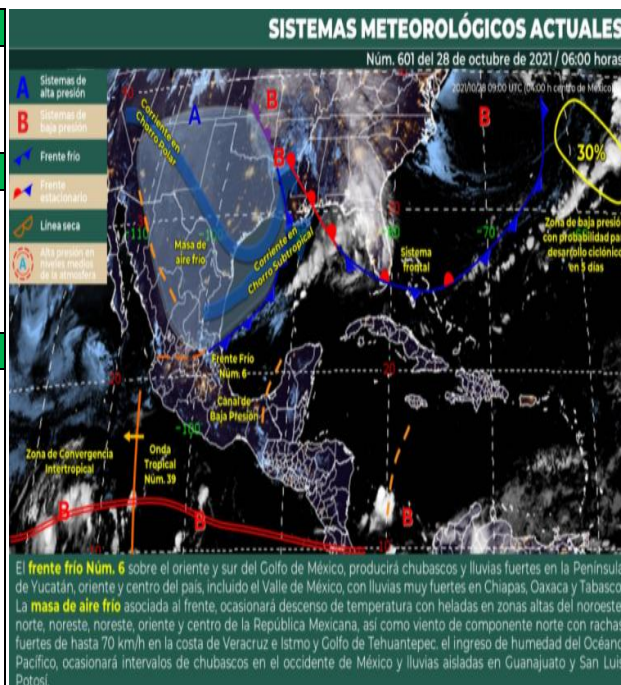
Intervalos de chubascos con lluvias puntuales fuertes (25 a 50 mm): Guerrero, **Morelos**, Puebla, Ciudad de México, Estado de México, Veracruz, Campeche y Quintana Roo.

Pronostico de Temperaturas Mínimas:

Temperaturas mínimas de 0 a 5 °C y heladas: sierras de Baja California, Coahuila, Nuevo León, Zacatecas, Michoacán e Hidalgo, y zonas montañosas del Estado de México, Tlaxcala y Puebla.

Pronostico en región Mesa Central:

Cielo despejado por la mañana y nublado por la tarde. Lluvias puntuales fuertes y descargas eléctricas en Morelos, condiciones que estarán acompañadas de caída de granizo en zonas de Puebla, así como intervalos de chubascos en Querétaro, Hidalgo y Tlaxcala y lluvias aisladas en Guanajuato. Ambiente fresco con bancos de niebla por la mañana. Temperaturas frías y heladas matutinas en zonas altas de Tlaxcala, Puebla e Hidalgo. Ambiente templado a cálido por la tarde con vientos del sur y sureste de 15 a 30 km/h y rachas de hasta 45 km/h.



<http://ssm.gob.mx>



Servicios de Salud Morelos



@MorelosSalud

Callejón Borda N°3 Col. Centro C.P. 62000
 Teléfono (777) 312 62 31 / 314 33 36 ext. 222

**Calle Gómez Azcárate No. 205, Col. Lomas de la Selva
 C.P. 62270, Cuernavaca, Morelos. Tel.: 777 102 25 56**

INFORME DE MONITOREO VOLCÁNICO Y SISMOLÓGICO

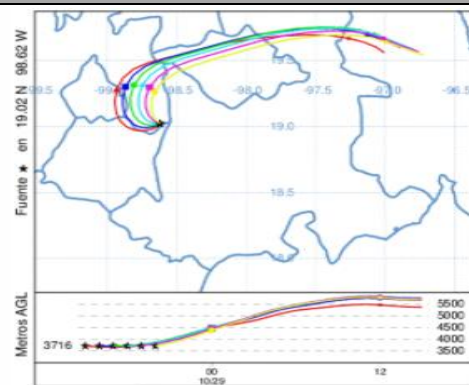
Fuente: Servicio Sismológico Nacional, UNAM. / Centro nacional de Prevención de Desastres (CENAPRED)-SEGOB, SENEAM-SCT y NOAA.


En las últimas 24 horas, mediante los sistemas de monitoreo del **volcán Popocatepetl** se identificaron **60 exhalaciones y 270 minutos de tremor, acompañadas de vapor, gas y en ocasiones ligeras cantidades de ceniza**. Al momento de este reporte se observa al volcán, con una ligera emisión de vapor y gas que se dirige al noreste.

NIVEL DE ALERTA	SEMAFORO	AMARILLO-FASE 2	RECOMENDACIONES PARA LA FASE AMARILLO FASE 2
	Incremento de actividad: <ul style="list-style-type: none"> Pluma de vapor de agua y gas Ligera caída de ceniza en áreas cercanas Caída de fragmentos incandescentes Crecimiento y destrucción de domos de lava Posibilidad de flujos piroclásticos por explosiones Flujos de lodo o escombros de corto alcance 		<ol style="list-style-type: none"> Continuar con el radio de seguridad de 12 km, por lo que la permanencia en esa área no está permitida. Controlar el tránsito entre Santiago Xalitlintla y San Pedro Nexapa, vía Paso de Cortés. A las autoridades de Protección Civil, mantener sus procedimientos preventivos, de acuerdo con sus planes operativos. A la población se le recomienda elevar la atención a los avisos de las autoridades de su localidad y se exhorta a no acercarse al volcán, y mucho menos al cráter. Mantenerse fuera de cañadas ante posibles flujos de lodo, principalmente en temporada de lluvias.

PRONOSTICO DE CAIDA DE CENIZA

En caso de una exhalación de ceniza volcánica, **el pronóstico de trayectoria hacia el oeste, cambiando rápidamente al este-noreste**, (simulando exhalación cada hora en las próximas 6 horas) a su paso por la zona oeste del estado de Puebla; zona sureste y este del estado de México; **zona noreste y norte del estado de Morelos**; zona sureste y este de la Ciudad de México y zona oeste del estado de Tlaxcala, **para las primeras 12 horas de pronóstico** (09:00 a las 21:00 hora local). Posteriormente para las últimas 12 horas de pronóstico, (21:00 a las 09:00 hora local del día siguiente), las trayectorias continuarán sobre la zona este del estado de México; zona oeste, noroeste y norte del estado de Tlaxcala; zona centro-norte y noreste del estado de Puebla y zona centro del estado de Veracruz.



SISMOS	Se registró sismo de magnitud de 3.5 grados Richter, a las 04:56:09 hrs con localización del epicentro a 67 km al noroeste de Cintalapa, Chiapas. NO PERCIBIDO EN EL ESTADO DE MORELOS.	
	REPORTE DE DAÑOS A LA POBLACION PROTECCIÓN CIVIL Sin reporte de daños a la población ni a la infraestructura en salud.	



<http://ssm.gob.mx>



Servicios de Salud Morelos



@MorelosSalud

Callejón Borda N°3 Col. Centro C.P. 62000
 Teléfono (777) 312 62 31 / 314 33 36 ext. 222

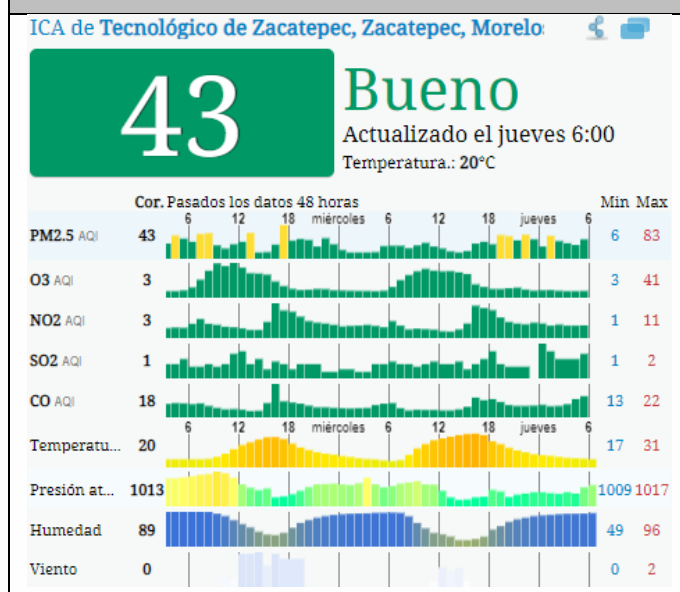
Calle Gómez Azcárate No. 205, Col. Lomas de la Selva
 C.P. 62270, Cuernavaca, Morelos. Tel.: 777 102 25 56

INFORME DE TEMPERATURAS Y CALIDAD DEL AIRE

Fuente: Comisión Estatal de Agua (CEAGUA)

ICA	CALIDAD DEL AIRE	RECOMENDACIONES A LA POBLACIÓN
0-50	Buena	No se anticipan impactos a la salud cuando la calidad del aire se encuentra en este intervalo.
51-100	Moderada	Las personas extraordinariamente sensitivas deben considerar limitación de los esfuerzos físicos excesivos y prolongados al aire.
101-150	Dañina a la salud de los grupos sensitivos	Los niños adultos activos, y personas con enfermedades respiratorias tales como el asma, deben evitar los esfuerzos físicos excesivos y prolongados al aire.
151-200	Dañina a la salud	Los niños adultos activos, y personas con enfermedades respiratorias tales como el asma, deben evitar los esfuerzos físicos excesivos y prolongados al aire libre; las demás personas, especialmente los niños, deben limitar los esfuerzos excesivos y prolongados al aire libre.
201-300	Muy dañina a la salud	Los niños adultos activos, y personas con enfermedades respiratorias tales como el asma, deben evitar todos los esfuerzos excesivos al aire libre; las demás personas, especialmente los niños, deben limitar los esfuerzos físicos excesivos al aire libre.
300+	Arriesgado	

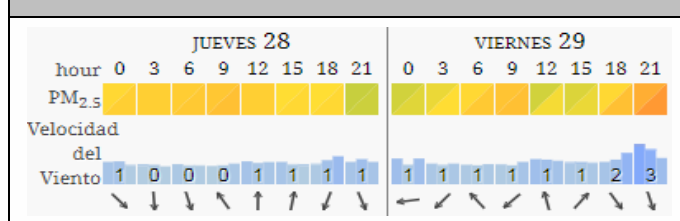
CALIDAD DEL AIRE CUERNAVACA, MORELOS.



PRONOSTICO DE TEMPERATURAS POR MUNICIPIO

Municipio	Máx	Mín	Municipio	Máx	Mín
Amacuzac	33°	16°	Puente de Ixtla	33°	18°
Axochiapan	33°	17°	Temixco	32°	15°
Ayala	32°	16°	Tepalcingo	31°	17°
Cuautla	28°	15°	Tepoztlán	29°	16°
Cuernavaca	27°	14°	Tlaltizapan	31°	16°
Huitzilac	20°	8°	Tlaquiltenango	35°	19°
Jiutepec	29°	15°	Zacatepec	30°	19°
Jojutla	33°	18°	Zacualpan de Amilpas	24°	13°

PRONOSTICO DE LA CALIDAD DEL AIRE



TEMPERATURAS MAXIMAS Y MINIMAS, ÚLTIMAS 24 HRS

Mínimas	Máximas
Huitzilac 20° 8°	35° 19° Tlaquiltenango
Tetela del Volcán 21° 12°	33° 18° Jojutla
Totolapan 22° 12°	32° 18° Puente de Ixtla
Ocuituco 23° 13°	33° 17° Axochiapan



<http://ssm.gob.mx>



Servicios de Salud Morelos



@MorelosSalud

Callejón Borda N°3 Col. Centro C.P. 62000
 Teléfono (777) 312 62 31 / 314 33 36 ext. 222

Calle Gómez Azcárate No. 205, Col. Lomas de la Selva
 C.P. 62270, Cuernavaca, Morelos. Tel.: 777 102 25 56



MORELOS
2018 - 2024

**SERVICIOS
DE SALUD**

Fecha: 28 de octubre del 2021
Semana Epidemiológica: 43
Área: Coordinación de Vigilancia Epidemiológica, **UIES.**

INFORME DE MONITOREO EPIDEMIOLÓGICO

Fuente: Jurisdicciones Sanitarias del estado de Morelos.

JURISDICCION SANITARIA I:

- SIN EVENTOS EXTRAORDINARIOS.

JURISDICCION SANITARIA II:

- SIN EVENTOS EXTRAORDINARIOS.

JURISDICCION SANITARIA III:

- SIN EVENTOS EXTRAORDINARIOS.



<http://ssm.gob.mx>



Servicios de Salud Morelos



@MorelosSalud

Callejón Borda N°3 Col. Centro C.P. 62000
Teléfono (777) 312 62 31 / 314 33 36 ext. 222

**Calle Gómez Azcárate No. 205, Col. Lomas de la Selva
C.P. 62270, Cuernavaca, Morelos. Tel.: 777 102 25 56**